Piano Paesaggistico

Ambiti 2-3-5-6-10-11-15 Agrigento

REPUBBLICA ITALIANA

Regione Siciliana

Assessorato dei Beni Culturali e dell'Identità Siciliana
Dipartimento dei Beni Culturali e dell'Identità Siciliana

Soprintendenza per i Beni Culturali ed Ambientali di Agrigento

Progetto finanziato con P.O.R. Sicilia 2000-2006 Misura 2.02 Azione C

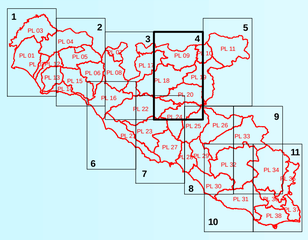

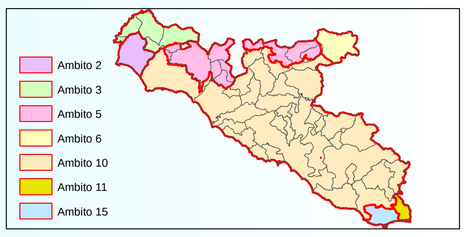

Piano Paesaggistico

Ambiti 2-3-5-6-10-11-15 Agrigento

tavola **7.4**

Scala di stampa 1:25.000

Ambiti regionali 2, 3, 5, 6, 10, 11 e 15 ricadenti nella provincia di Agrigento

Carte di Analisi

Sistema antropico

Archeologia

ADELAIDE CATALISANO

Firmato digitalmente da ADELAIDE CATALISANO
Data: 2021.10.07 13:02:22 +02'00'

DIPARTIMENTO DEI BENI CULTURALI E DELL'IDENTITA' SICILIANA

Il Dirigente Generale
Maria Concetta Antinoro

SERVIZIO PIANO PAESAGGISTICO REGIONALE

Il Dirigente Responsabile
dott.ssa Adelaide Catalisano

SOPRINTENDENZA PER I BENI CULTURALI ED AMBIENTALI DI AGRIGENTO

COORDINAMENTO
arch. Michele Benfari - Soprintendente
arch. Giuseppe Maragliano - Responsabile U.O.3

COORDINAMENTO TECNICO-SCIENTIFICO
arch. Giuseppe Maragliano - geom. Michele Principato

CONTRIBUTI TECNICO SCIENTIFICI

arch. Antonino Terrana
arch. M. Concetta Mangiapane
geol. Giuseppe Presti
arch. Salvatore Trupia
geom. Giuseppe Vaccaro
dott. Salvatore Patti
arch. Salvatore Barone
arch. Maurizio Zambito

CONSULENZA SCIENTIFICA

prof. arch. Domenico Costantino
prof. arch. Nicola Giuliano Leone
prof. geol. Pietro Di Stefano
prof. dott. Francesco Maria Raimondo
prof. dott. Rosario Schicchi
prof. dott. Oscar Belvedere
arch. Laura Cobello
arch. Antonella Bondì
arch. Gabriella Catarinicchia
dott. Valentina Calì
dott. Serena Sanzo
ing. Daniela Lumera
ing. Daniela Mortellaro
arch. Antonino Cellura
arch. Giuseppe Cacioppo
arch. Giuseppe Antista

COLLABORAZIONI, RILIEVI E RACCOLTA DATI

geol. Salvatore Scarantino
geol. Giuseppe Firrone
geol. Giuseppe Palermo,
geol. Gerlando Vella
geol. Maurizio Bombace
geol. Giovanni Ventura Bordenca
geol. Arcangelo Pignatone
geol. Antonia Puma
geol. Domenico Vetro
ing. Calogero Lombardo
ing. Giuseppe Patti
ing. Giuseppe Serra
arch. Laura Lanza
arch. Eliana Maria Candura
arch. Marcello Grosso
arch. Gaspare Triassi,
arch. Dario Sposito
arch. Doride Sajeva
arch. Raffaella Danile
arch. Alfonso Cimino
arch. Domenico Fontana
arch. Chiara Cosentino
dott. Graziella Parello,
dott. Carla Palermo
dott. Ilenia Marchese Ragona
dott. Arnaldo Brucculeri
dott. Fausto Lombardo
dott. Gerlando Mallia
dott. Giovanni Baglio
dott. Angelo Vita
dott. Giuseppe Genco Russo
dott. Francesco Bruno
dott. Florinda Madonia
dott. Antonino Amato
dott. Giuseppe Lo Piato
dott. Vincenzo Maggio

OSSERVATORIO REGIONALE PER LA QUALITA' DEL PAESAGGIO
Presidente
Assessore BB.CC.
Componenti:
Dir. Generale Dipartimento BB.CC., Dir. Generale Dipartimento Urbanistica, Dir. Generale Dipartimento Territorio e Amb., Avvocato Distrettuale dello Stato, dott. agr. Antonino Attardo, prof. Giuseppe Barbera, dott. Michele Buffa, arch. Cesare Capitti, prof. Maurizio Carta, arch. Rosa Cordaro, dott. Vincenzo Faraone, prof. Giuseppe Guerrera, prof. Leandro Antonino Ianni, prof. Michele Limosani, ing. Gianluigi Pirrera, prof. Ferdinando Trapani, prof. Giuseppe Trombino, dott. Gianfranco Zanna

Elaborato allegato al Piano Paesaggistico degli Ambiti regionali 2, 3, 5, 6, 10, 11 e 15 ricadenti nella provincia di Agrigento redatto ai sensi dell'art.143 del D.Lgs. 22.01.2004, n.42 e s.m.i., approvato con D.A. n.64/GAB del 30.09.2021

L'ASSESSORE
(Alberto Samonà)

Legenda

Limiti comunali

Vincoli e aree archeologiche
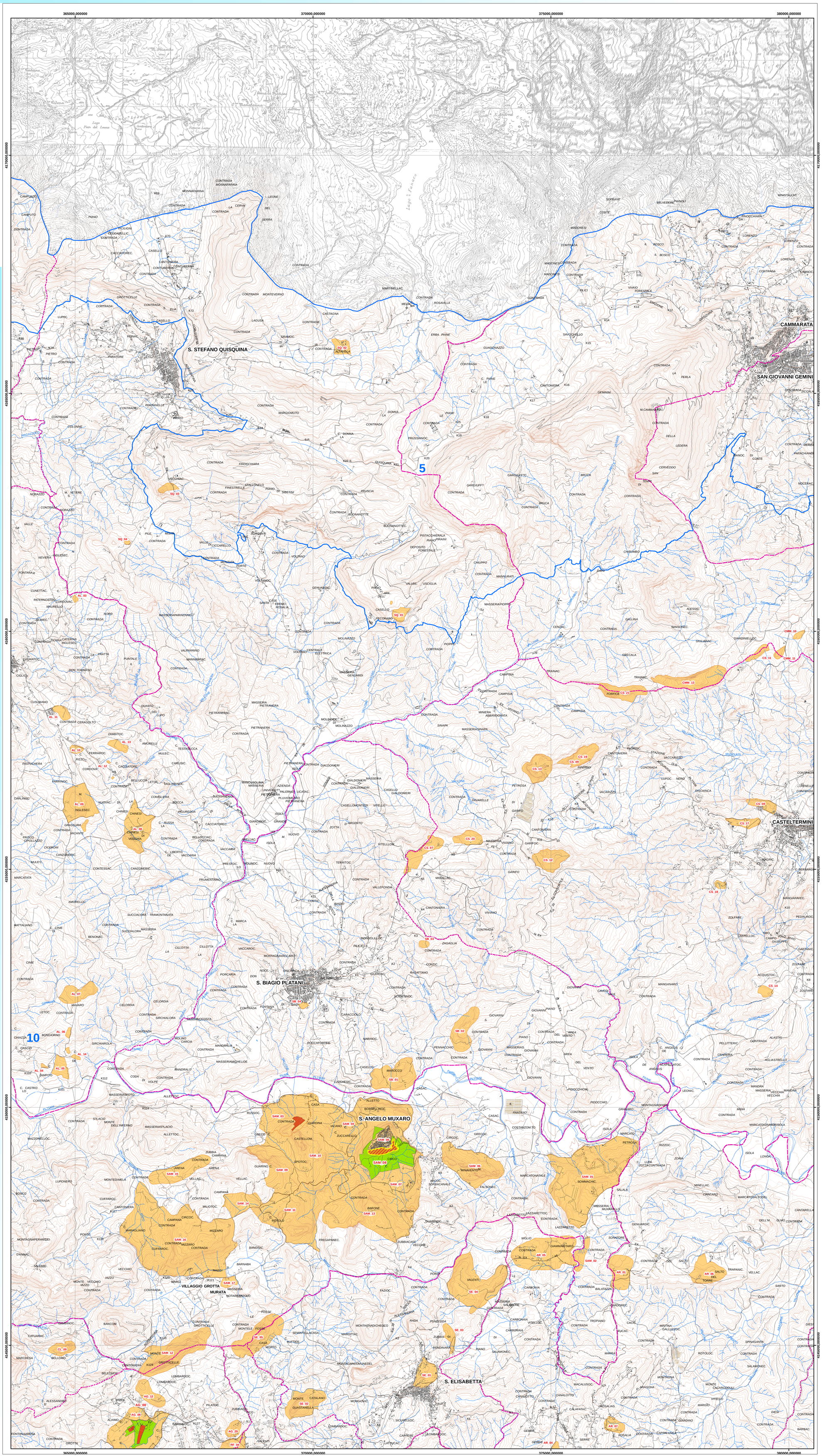
- Area demaniale
- Vincolo archeologico ex art.10 D.lgs. 42/04 (vincolo diretto)
- Vincolo archeologico ex art.10 D.lgs. 42/04 - Aree di protezione con prescrizioni contenute nel decreto amministrativo (vincolo indiretto)
- Area di interesse archeologico, art. 142 lett.m) D.lgs. 42/04
- 125 Riferimento alla relativa scheda archeologica